



BARANYA MEGYEI  
KORMÁNYHIVATAL

PÉCSI JÁRÁSI HIVATAL

Ügyiratszám: BA-04/NEO/02640-6/2019      Tárgy: Abaliget I. sz. tó fürdővízprofil  
Ügyintéző: Csurilla Ádám      felülvizsgálat  
Telefon: 72/896-212      Melléklet: 6 db

### HATÁROZAT

A Baranya Megyei Kormányhivatal Pécsi Járási Hivatal Hatósági Főosztály Népegészségügyi Osztálya hivatalból indított eljárásban az **Abaligeti 1. számú tó fürdővízprofilját** az alábbiak szerint állapítja meg:

1. **A fürdővíz neve:** Abaligeti 1. számú tó
2. **A víz földrajzi neve:** Abaligeti 1. számú tó
3. **A fürdővíz azonosító jele:** HUBW-00203
4. **A monitoring pont elhelyezkedése:** átlagosan a legnagyobb fürdési forgalom helyén, ahol a víz mélysége meghaladja az 1 métert, a vízfelület alatt 30cm-rel.
5. **A fürdővíz aktuális osztályozása: jó**
6. **Fürdővízprofil felülvizsgálata:** A természetes fürdővizek minőségi követelményeiről, valamint a természetes fürdőhelyek kijelöléséről és üzemeltetéséről szóló 78/2008. (IV. 3.) Kormányrendelet 6. §, 9. §-a és 5. melléklete szerint.
7. **Fürdővízprofil felülvizsgálat indoka:** A fürdővíz osztályozása „jó” minősítési kategóriába került, így a természetes fürdővizek minőségi követelményeiről, valamint a természetes fürdőhely kijelöléséről és üzemeltetéséről szóló 78/2008.(IV.3.) Kormányrendelet 6. § (2) bekezdés és 5. melléklet 2. pontjában foglaltak szerint a fürdővíz profilját felül kell vizsgálni.
8. **Tulajdonosa / Felelős:** Abaliget Község Önkormányzata / mindenkori polgármester  
Abaliget Polgármesteri Hivatal 7678 Abaliget, Kossuth L. u. 87.
9. **Illetékes hatóság megnevezése és elérhetősége:**
  - A fürdővíz profil létrehozásában, ill. felülvizsgálatában illetékes:  
Baranya Megyei Kormányhivatal Pécsi Járási Hivatal Hatósági Főosztály  
Népegészségügyi Osztály  
Postacím: 7601 Pécs, Pf.: 82.; Levelezési cím: 7623 Pécs, Szabadság út 7.  
Központi telefonszám: 72/896-222, Fax: 72/795-983; Email cím:  
[pecs.nepegeszsegugy@baranya.gov.hu](mailto:pecs.nepegeszsegugy@baranya.gov.hu)
  - Fürdővíz felügyeletében illetékes:

Hatósági Főosztály Népegészségügyi Osztály  
7623 Pécs, Szabadság u. 7. ☎ 7601, Pécs, Pf.: 82.

☎ +36-72896-222 📠 +36-72795-983 📧 [pecs.nepegeszsegugy@baranya.gov.hu](mailto:pecs.nepegeszsegugy@baranya.gov.hu) Honlap: [www.bamkh.hu](http://www.bamkh.hu)

Baranya Megyei Kormányhivatal Pécsi Járási Hivatal Hatósági Főosztály Népegészségügyi Osztálya

Postacím: 7601 Pécs, Pf.: 82.; Levelezési cím: 7623 Pécs, Szabadság út 7.

Központi telefonszám: 72/896-222, Fax: 72/795-983; Email cím:

[pecs.nepegeszsegugy@baranya.gov.hu](mailto:pecs.nepegeszsegugy@baranya.gov.hu)

- Vízügyi hatóság:

Baranya Megyei Katasztrófavédelmi Igazgatóság

Postacím: 7602 Pécs, Pf.: 326.; Levelezési cím: 7630 Pécs, Engel J. u. 1.

Központi telefonszám: 72/526-549; E-mail cím: [baranyatvh.titkarsag@katved.gov.hu](mailto:baranyatvh.titkarsag@katved.gov.hu)

10. **Tagállam:** Magyarország

11. **Országon belüli elhelyezkedés/ Megye:** Dél-Dunántúli Régió / Baranya megye

12. **Település:** Abaliget község

13. **A fürdővíz, továbbá az érintett fürdővíz vízgyűjtő területére eső, esetleges szennyezés forrását képező egyéb felszíni vizek fizikai, földrajzi és hidrológiai jellemzői:**

Nyugat Mecsek karsztvizének rekreációs hasznosítása keretében több mesterséget tavat hoztak létre. Az Abaligeti barlangból kifolyó barlangi patak vizének elgátolásával két kb. 2-2 ha területű mesterséges tavat alakítottak ki 1959-1961 között (Abaligeti 1.sz. és 2. sz tó). A kisebb, közvetlenül a barlang bejáratánál lévő 1. számú tó partján alakítottak ki strandot, míg a gépkocsi parkolóhoz vezető út túloldalán lévő nagyobb tó a horgászok kedvelt helye. A Nagy-paplika forrás közvetlenül az Abaligeti I. számú tavat táplálja, az 1. számú tó összeköttetésben áll az Abaligeti 2. számú tóval (horgász-tó) , mely közvetlenül az 1. sz tóból táplálódik és innen a Bükkösd-i-víz vezeti el a vizet.

**a.) Vízgyűjtő terület:**

Vízgyűjtő terület: Duna HU1000

Részvízgyűjtő terület neve: Dráva (Fekete-víz alegység)

A víztest neve: Abaliget 1.számú tó (mesterséges tó)

A víztest tipológiai leírása: állóvíz

A víztest ökológiai és kémiai állapota: megfelelő

**b.) Közvetlenül vagy közvetve tápláló források:**

Nagy-paplika forrás (Paplika-, Abaligeti-forrás, Katya-patak) (GPS 46° 8,212' 18° 6,986'): A forrás a barlangból kilépve a barlang előtti 1.sz. tavat táplálja. A **barlang-forrás** még száraz időszakokban is bővizű. Hozamai 60-400 liter/perces érték körüli hozamokat mutatnak. Vízgyűjtő területe 6,37 km<sup>2</sup>, karsztos vízgyűjtő aránya 42%.

Opcionálisan tápláló forrás a Kis-Paplika (Csónak forrás) (GPS 46° 6,712' 18° 16,596'): Hasonlóan a Nagypaplika-forráshoz, ez a vízkilépés is egy beton tálcán kifolyva juthat közvetlenül a tóba. Azonban a tóba történő bevezetést megszüntették, szükség esetén újra a tóba ereszhető a vízhozama. Az abaligeti cseppkő-barlang közelében, attól 40 m-re jelentkező

forrás. Vízhözama 80-200 liter/perces értékeket mutat. Vízgyűjtő területe 0,85 km<sup>2</sup>, karsztos vízgyűjtő aránya 100%.

**c.) Jelentősebb hordalék mennyiséget bejuttató vízfolyások:** nincs.

**d.) Közutak mentén lévő árkok által összegyűjtött vizek bevezetései:** nincs.

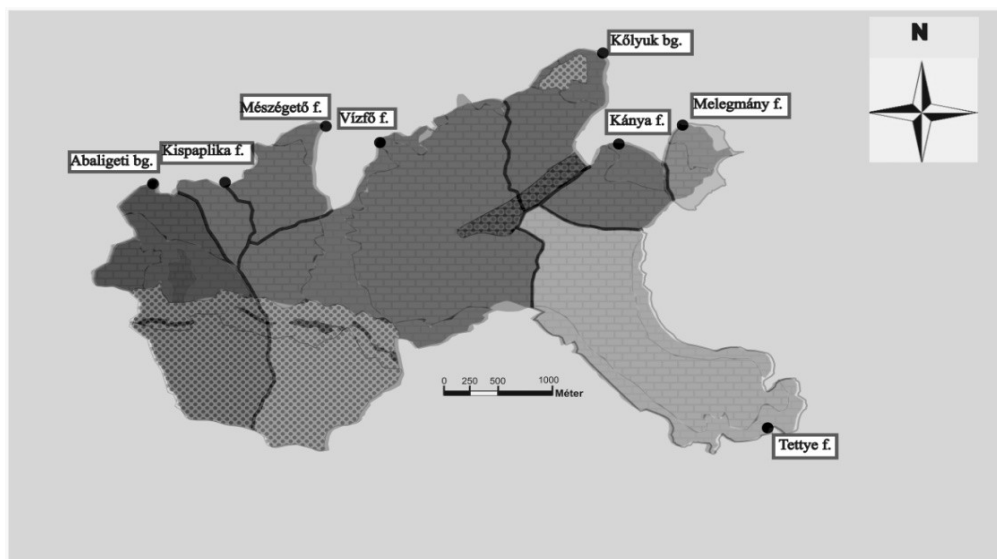
**e.) Vízgyűjtő terület jellemzői:**

A két forrás teljes vízgyűjtője közel 7,5 km<sup>2</sup>. A barlang nagy repedésrendszere miatt a karsztforrás hozamait nagyobb esőzések után a szélsőségek jellemzik, mert a számos víznyelőn és zsombolyon a csapadék hamar beszivárog a barlangba. Vízgyűjtőjéhez egyaránt hozzátartozik a bejárat környékén található középső triász karsztosodásra alkalmas kőzetek, valamint az idősebb triász kori kőzetek is.

A Nyugat-Mecsek karsztán 8 nagyobb karsztforrás/karsztforráscsoport található, így területe 8 vízgyűjtőre osztható. Az ismert legnagyobb karsztforrások a vízhozamuk alapján felsorolva az alábbiak: Vízfő-forrás, Tettye-forrás, (Nagy-)Paplika-forrás (vagyis Abaligeti barlangi pataknak a bejáratánál történő felszínre lépése), Gyula-forrás, Kis-Paplika forrás, Kánya-forrás, Melegmányi-forrás (Anyák-kútja).

A forrásokban gazdag, Orfői-Abaligeti körülölelő karbonátos területen erősen töbörös karsztfelszín található, amely jelentős beszivárgásra és kicsi felszíni lefolyásra utal. A felszín alatti karsztos vízgyűjtő területéhez tartozik az Abaligeti barlang rendszer is.

A barlanghoz tartozó vízgyűjtő kb. 65%-a az Abaligettől D-i irányba eső Jakabhegyi-antiklinális homokkövén helyezkedik el.



**f.) Tápláló forrás mederviszonyai:**

Meder: folytonos.

Magaspart: nincs.

Hordalék: nem hordalékos.

Mederfeltöltődés: egyensúlyi állapot jellemző.

Medersüllyedés: van.

Meder kanyargóssága (a tényleges hossz / végpontok között távolság): barlangi járatokat követve

Meder benőttisége: nincs (barlangi forrás)

Tápláló forrás parti sáv jellemzése: cseppkő barlang

Fenntartás gyakorisága (kaszálás, növényirtás): 1967-től védett cseppköves forrásbarlang, ennek megfelelően kezelik a barlang fenntartását, illetve a benne folyó forrást is.

**g.) Tápláló forrás vízjárás:** állandó.

Vízhozam: 60-400 liter/perc.

Vízszint ingadozás, vízsebesség, vízmélység: barlangi folyamok, barlangi tavak váltakozása jellemzik.

### **Emberi tevékenység hatásai / Hidromorfológiai beavatkozások / Vízkivétel, vízátervezés:**

Mesterségesen kialakított tavak, a meder részben betonozott, egyebekben növényzettel benőtt. A Nagypaplika forrás az Abaligeti 1. sz. tavat táplálja, az 1. számú tó összeköttetésben áll az Abaligeti 2. számú tóval (horgász-tó, halas-tó), mely közvetlenül az 1. sz. tóból táplálódik és innen (2.sz. tóból) a Bükkösdi-víz vezeti el a vizet.

Vízbevezetés, pl. tisztított szennyvíz: nincs.

Kizárólag turisztikai felhasználás.

### **A vízminőségét befolyásoló természeti adottságok**

Jellemzően a vízgyűjtő terület éghajlati, domborzati, vízrajzi, talajtani, növényzeti adottságain keresztül érvényesülő természetes vízháztartási folyamatok és a területen meghatározó antropogén hatások alakítják.

A forrásokban gazdag, Orfői-Abaligeti körülölelő karbonátos területen erősen töbörös karsztfelszín található, amely jelentős beszivárgásra és kicsi felszíni lefolyásra utal. A felszín alatti karsztos vízgyűjtő területhez tartozik az Abaligeti barlang rendszer is.

Az orfői völgy domborzati, talajtani és növényzeti viszonyainak hatása különösen a folyásirány szerint elsőként létesített, legnagyobb önálló felszíni vízgyűjtő területtel rendelkező és legkisebb térfogatú Orfői tavon a legjelentősebb. A vízgyűjtő terület magassági szintek szerint eltérő vízföldtani felépítése, illetve a felszíni lefolyás különböző mértéke hatással van a tavakat érintő hordalék terhelésre.

Befolyásoló tényező az emberi tevékenység által módosított természetes növényzet és a talaj borítottság is.

### **A cianobaktérium és makrofiton szaporodási potenciáljának értékelése:**

A tó vize kalciumban gazdag, karsztos eredetű. A karsztos eredetű vizekben a mésziszap kiválása miatt a víz-üledék foszforforgalma is sajátosan alakul, a fotoszintézis szén-dioxid elvonó hatására kalcium-karbonát és dolomit válik ki, a foszfor oldhatatlan apatit formában, a mederüledékben megkötődik, az eutrofizáció természetes módon fékeződik. Emiatt cianobaktérium kockázatával nem kell számolni.

**Rövid távú szennyezés veszélye:** A balesetszerű szennyezés kockázata nagyon csekély.

**Azon szennyezési okok, szennyezési források meghatározása és értékelése, amelyek a fürdővizekre hatással lehetnek és károsíthatják a fürdőzők egészségét:** nincs.

**Pontszerű szennyező források számbavétele:**

A tavat közvetlenül tápláló vízbefolyásokba nem történik (tisztított szennyvíz) befogadás.

**Diffúz szennyező források számbavétele, a területhasználat bemutatása:**

Jellegzetes turisztikai és tájvédelmi terület. Abaliget közművesített település.

Diffúz szennyező hatások pl. mezőgazdasági területek, állattartásból eredő nem pontszerű szennyezések nincsenek. Belterületi csapadékvizek: Nagyobb, tartós esőzések esetén a tóba áramolhat vissza csapadékvíz – jellemzően nem fürdési szezon alatt.

**Térség és település rövid jellemzése, infrastruktúrája:**

Abaliget 550-650 főt számláló kistelepülés a Mecsek hegység északi-északnyugati oldalán, Pécsről 18 km-re helyezkedik el. Belterülete 89 ha, külterülete 1520 ha, A település maga egy észak felé nyitott völgyben fekszik. Délről, keletről és nyugatról lejtők határolják. A települést övező északi és nyugati lejtők és nagyobb, összefüggő erdőségek határolják. A község több irányból megközelíthető közúton. A település évtizedek óta a megye egyik kiemelkedő üdülőfaluja. Abaliget legismertebb látványossága a félmillió évvel ezelőtt kagylós mészkőben keletkezett cseppkőbarlang, mely a Dél-Dunántúl leghosszabb patakos barlangja. A barlang vize táplálja Abaliget két mesterséges tavát. Területének 75%-át összefüggő erdőségek borítják. A település mellett a tavak déli oldalán jelentős, 25 ha nagyságú üdülőövezet épült ki, ahol az ország minden részéből gyógyulni és pihenni vágyó emberek vásároltak, ill. építettek nyaralóépületeket, üdülőket.

**Meteorológiai jellemzők a térségben:**

A megye éghajlata kedvező. A csapadékmennyiség általában bő és egyenletes elosztású. A maximális évi csapadék az 1000 mm-t ritkán haladja meg. Ennek háromnegyed része április 1. - szeptember 30. közötti időszakban hull le, ami kedvező a mezőgazdaságnak. A csapadékos napok száma magas, az 1 mm-t meghaladó csapadékot kapó napok száma 100 körül van.

A hőmérséklet-ingadozások viszonylag alacsonyak, a telek enyhék. A Mecsektől délre eső térszín az ország legmelegebb része, az évi középhőmérséklet mindenütt 10,5 ° C fölött marad. A legmelegebb hónap a július 21,5 ° C fölötti középhőmérséklettel. A terület nagy mennyiségű és hosszú időtartamú napsugárzást kap. 2025 az átlagos napsütéses órák száma A táj uralkodó szele az északi és északnyugati irányú.

A víz hőmérséklete: A tó viszonylag sekély vizű, így nyár közepén nem ritka a 24-27 °C-os vízhőmérséklet. Ha a tó befagy a jég 20-30, de akár 60 cm-re is meghízhat.

### **Strand infrastruktúrája:**

A strand mederfenék jellemzése: beton lapokkal fedett, 2 évente kotrás (tó leeresztésével együtt jár)

A strandhoz tartozó partszakasz talaja: füvesített, nagysága: 800 m<sup>2</sup>

A fürdőzők maximális száma: kb. 250fő/nap

A strand hossza: kb. 100 m

A strand vízmélység-profilja: 60 cm-ről induló vízmélység, kijelölt fürdővíz legtávolabbi pontján/határán kb. 160 cm mély (mélység beállítható: zsilipezhető)

A strand elérhetősége: kiépített műúton (közúton), parkoló helyek kialakítottak

A víz elérhetősége: lefutós partvonalú, oldalról lépcső

Kommunális infrastruktúra: Strand területén a közegészségügyi/szociális feltételek biztosítottak. Ingyenesen használható közműves mosdók, zuhanyzók, illemhelyek, öltöző kabinok, ivókút kialakított. Szemégyűjtéshez edények megfelelő számban rendelkezésre állnak, rendszeres hulladékgyűjtésről és elszállításról gondoskodnak. A strand területének, a szociális helyiségek gondozottságáról, karbantartásáról folyamatosan gondoskodnak. Közvilágítás kiépítve. A tó körül járda, gyalogsétány, illetve piknikezőhelyek, utcabútorok, a tóban kialakított kisebb szigethez vezető stégen és a szigeten napozó helyek vannak kialakítva.

Kereskedelmi infrastruktúra: Strand közvetlen közelében kemping, büfék, éttermek működnek. Számos turistaszállás van a környéken.

Kiegészítő rekreációs infrastruktúra: Strandon, illetve a közelében sport eszköz-, vízibicikli, kerékpár-kölcsönző működik, illetve strandröplabda pálya, újonnan kialakított modern játszótér található. A strand közelében üzemel az Abaligeti cseppkő-barlang és a Denevér múzeum. Nyári főszezonban több szabadtéri programot szerveznek (pl.: a 2. számú tó partján kialakított szabadtéri színpadon).

**Állatok bevitelének engedélye: A strand területére tilos az állatok bevitele (kiv. vakvezető kutya).**

### **Szakhatósági előírás:**

**A Baranya Megyei Katasztrófavédelmi Igazgatóság 35200/2350-3/2019.ált. ügyiratszámú szakhatósági állásfoglalása alapján:**

*„A Baranya Megyei Kormányhivatal Pécsi Járási Hivatal Hatósági Főosztály Népegészségügyi Osztálya (7623 Pécs, Szabadság u. 7., a továbbiakban: Hivatal) megkeresésére, a tárgyi közegészségügyi engedélyezési eljáráshoz a Baranya Megyei Katasztrófavédelmi Igazgatóság (a továbbiakban: Igazgatóság) az alábbi szakhatósági állásfoglalást adja:*

*A benyújtott megkeresés és a rendelkezésre álló adatok alapján a tárgyi vízterület fürdővíz profiljának megállapításához az a következők szerint hozzájárulok.*

*Jelen szakhatósági állásfoglalással szemben önálló fellebbezésnek helye nincs, az a határozat, illetve az eljárást megszüntető végzés elleni jogorvoslat keretében támadható meg.”*

*Az Abaliget 1. számú tó fentiek szerint megállapított fürdővízprofiljához az Orfúi Közös Önkormányzati Hivatal Jegyzője 347-3/2019 iktatási számon kiadott nyilatkozatában tájékoztatta hivatalunkat, hogy „nem terveznek olyan változást, ami az érintett természetes fürdővíz minőségét befolyásolja”.*

Ezen határozat ellen a kézhezvételt követő naptól számított 15 napon belül a Baranya Megyei Kormányhivatalnak (7623 Pécs, József A. u. 10.) címzett, de a Baranya Megyei Kormányhivatal Pécsi Járási Hivatal Népegészségügyi Osztályához (7623 Pécs, Szabadság u. 7.) benyújtandó indokolással ellátott fellebbezéssel élhet. A fellebbezésben nem lehet olyan új tényre hivatkozni, amelyről az ügyfélnek a döntés meghozatala előtt tudomása volt. A fellebbezés illetéke 5000 Ft, melyet a Magyar Államkincstár 10032000-01012107 számú eljárás illeték-bevételi számlájára kell átutalási megbízás útján megfizetni. Fellebbezés esetén az átutalási megbízás teljesítését igazoló banki bizonylatot csatolni kell.

## INDOKOLÁS

Az Abaliget 1. számú tó fürdővíz minőségének osztályba sorolása az eddigi „kiváló” osztályból „jó” osztályba került átsorolásra az elmúlt négy év vizsgálati eredményei alapján. A természetes fürdővizek minőségi követelményeiről, valamint a természetes fürdőhelyek kijelöléséről és üzemeltetéséről szóló 78/2008. (IV. 3.) Kormányrendelet (továbbiakban: Kormányrendelet) 5. melléklet 2. pontjában foglaltak szerint abban az esetben, ha a fürdővizet előzetesen a „kiváló” osztályba sorolták, a fürdővíz profilját csak akkor kell felülvizsgálni, és ha szükséges, frissíteni, ha az osztályozás „jó”, „tűrhető” vagy „kifogásolt” minősítésre változik. A fentiek alapján hatóságom, szakhatóságok bevonásával hivatalból felülvizsgálta az Abaliget 1. sz. tó fürdővízprofilját és a rendelkező részben foglaltak szerint állapította meg.

A fürdővíz 2019. évi osztályba sorolása a 2015-2018. évek fürdővíz vizsgálati eredményei alapján történt, melyet az Országos Közegészségügyi Központ végzett.

Az egyes közérdeken alapuló kényszerítő indok alapján eljáró szakhatóságok kijelöléséről szóló 531/2017. (XII. 29.) Korm. rendelet (továbbiakban: Kormányrendelet) 1. § (1) bekezdése és 1. sz. mellékelt 13. számú táblázat 10. sor alapján hivatalom szakhatósági állásfoglalást kért az ügyben a vízvédelmi feladatkörében eljáró Baranya Megyei Katasztrófavédelmi Igazgatóságtól. Baranya Megyei Katasztrófavédelmi Igazgatóság a rendelkező részben ismertetett szakhatósági állásfoglalását az alábbiakkal indokolta:

*„A Hivatal tárgyi ügyben BA-04/NEO/02640-2/2019. számú – 2019. április 29. napján érkezett – ügyiratával az Igazgatóságot szakhatósági állásfoglalás megadása céljából kereste meg.*

*Az eljárás hivatalból került megindításra.*

*Az egyes közérdeken alapuló kényszerítő indok alapján eljáró szakhatóságok kijelöléséről szóló 531/2017. (XII. 29.) Korm. rendelet (továbbiakban: Kormányrendelet) 1. § (1) bekezdése és 1. sz. mellékelt 13. számú táblázat 10. sor alapján a Fürdővízprofil megállapítására, felülvizsgálatára és frissítésére irányuló, valamint a vízminőség romlása esetén lefolytatott eljárás – a természetes vizek*

*minőségének védelme érdekében a vizek állapota, valamint a lehetséges szennyezések megállapítása – elsőfokú eljárásban a fürdővíz helye szerint illetékes területi vízvédelmi hatóságot szakhatósággént jelöli ki.*

*A szakhatósági megkeresés mellékleteként megküldött iratok alapján a fent hivatkozott hataskörünk tekintetében az alábbiakat állapítottam meg.*

*Az Abaliget I. sz. tó mesterségesen kialakított, a medre részben burkolt. Állandó vízhozamú, kiváló vízminőségű barlangi forrás táplálja. Tisztított szennyvízbevezetés a tóba nincs. Közutak árcai nem terhelik, jelentős hordalékbevitel nincs.*

*A tavon a havária jellegű vízminőség károsítás kockázata csekély.*

*A vízminőséget a stabilnak tekinthető karsztvíz táplálás mellett, a rekreációs célú hasznosítás befolyásolja.*

*Megállapítható, hogy a vízhasználat az általános jogszabályi előírások betartása mellett a vízminőségre elfogadható keretek között tartható.*

*A megkeresés mellékleteként megküldött környezeti értékelés megállapításaival egyetértünk, az ott szereplőkkel ellentmondó adatunk, információnk nincs.*

*Előzőek alapján a rendelkezésre álló információk érdemi vizsgálatát követően a rendelkező részben foglaltak szerint döntöttem.*

*Jelen szakhatósági állásfoglalást az általános közigazgatási rendtartásról szóló 2016. évi CL. törvény (a továbbiakban: Ákr.) 55. §-a (1), (2), (3) és (5) bekezdése alapján adtam.*

*A szakhatósági állásfoglalás elleni önálló fellebbezés lehetőségét az Ákr. 55. § (4) bekezdése zárja ki.*

*Az Igazgatóság hataskörét a vízgazdálkodásról szóló 1995. évi LVII. törvény 28. § (1) bekezdése, a vízügyi igazgatási és vízügyi, valamint a vízvédelmi hatósági feladatokat ellátó szervek kijelöléséről szóló 223/2014. (IX. 4.) Korm. rendelet (továbbiakban: Korm. rendelet) 10. § (1) és (3) bekezdése és a vízgazdálkodási hatósági jogkör gyakorlásáról szóló 72/1996. (V.22.) Korm. rendelet 1. § (1) bekezdése, illetékességét a Korm. rendelet 10. § (2) bekezdése, valamint a 2. számú melléklet 5. pont a) alpontja állapítja meg.”*

*Az eljárás során hatóságom a Kormányrendelet 6. §-a alapján a település jegyzőjét szakértőként megkereste. Az Orfűi Közös Önkormányzati Hivatal Jegyzőjétől 2019. május 21-én érkezett nyilatkozat a rendelkező rész szerinti tartalommal.*

*Fentiek alapján a rendelkező részben foglaltak szerint állapítottam meg az Abaliget 1. számú tó felülvizsgálat fürdővízprofilját.*

*A fellebbezési lehetőséget az Ákr. 116. § (1), (2) bekezdés a) pontja, és a 118. § (1), (2), (3) bekezdése; 119. § (4) bekezdése, és az elektronikus ügyintézés és bizalmi szolgáltatások általános szabályairól*



szóló 2015. évi CCXXII. törvény 9. § (1) bekezdése alapján biztosítottam.

A fellebbezési illeték mértékét az illetékekről szóló 1990. évi XCIII. törvény 29. §. (2) bekezdése alapján állapítottam meg.

Hatóságom hatáskörét az egészségügyi hatósági és igazgatási tevékenységről szóló 1991. évi XI. törvény 4. § (1) bekezdés d) pontja, a természetes fürdővizek minőségi követelményeiről, valamint a természetes fürdőhelyek kijelöléséről és üzemeltetéséről szóló 78/2008. (IV. 3.) Kormányrendelet 6. § (2) bekezdése, a járási (fővárosi kerületi) hivatal népegészségügyi feladatai ellátásáról, továbbá az egészségügyi államigazgatási szerv kijelöléséről szóló 385/2016. (XII.2.) Kormányrendelet 4. § (1) bekezdése, illetékességét a fővárosi és megyei kormányhivatalokról, valamint a fővárosi és megyei kormányhivatalokról, valamint a járási (fővárosi kerületi) hivatalokról szóló 86/2019. (IV. 23.) Korm. rendelet 2. § (4) bekezdése és 1. melléklete, valamint a járási (fővárosi kerületi) hivatal népegészségügyi feladatai ellátásáról, továbbá az egészségügyi államigazgatási szerv kijelöléséről szóló 385/2016. (XII.2.) Kormányrendelet 5. §-a és 2.számú melléklete határozza meg.

Pécs, 2019. május 24.

Dr. Kollár Ferenc járási hivatalvezető felhatalmazása alapján kiadmányozta:

**Dr. Schusztér Éva**  
járási tisztifőorvos

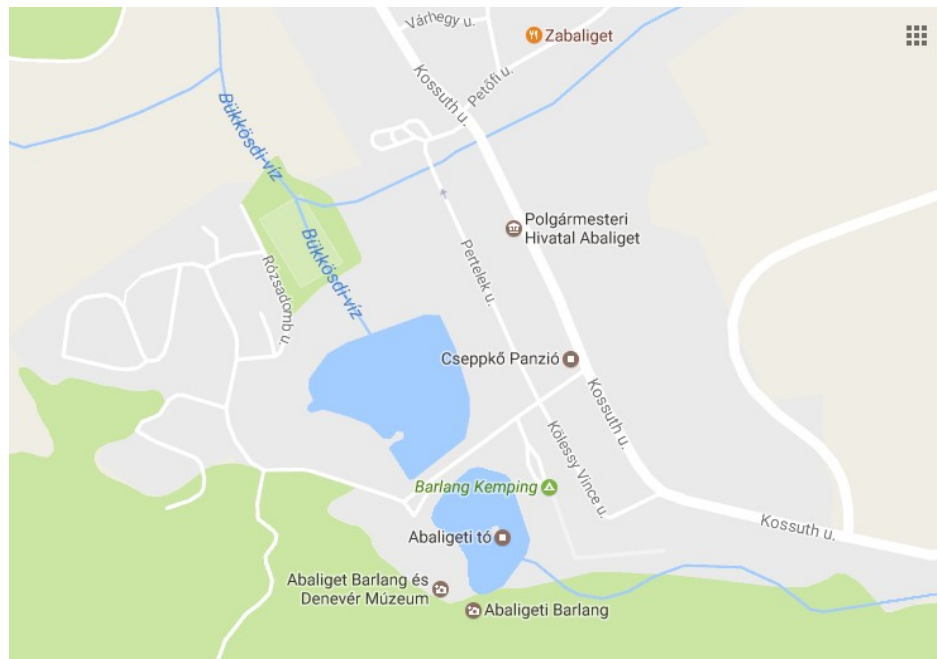
Értesül:

1. Abaliget Polgármesteri Hivatal (hivatali kapu)
2. Orfűi Közös Önkormányzati Hivatal (hivatali kapu)
3. Baranya Megyei Katasztrófavédelmi Igazgatóság (hivatali kapu)
4. Baranya Megyei Kormányhivatal Népegészségügyi Főosztály (hivatali kapu)
5. Nemzeti Népegészségügyi Központ (hivatali kapu)
6. Irattár

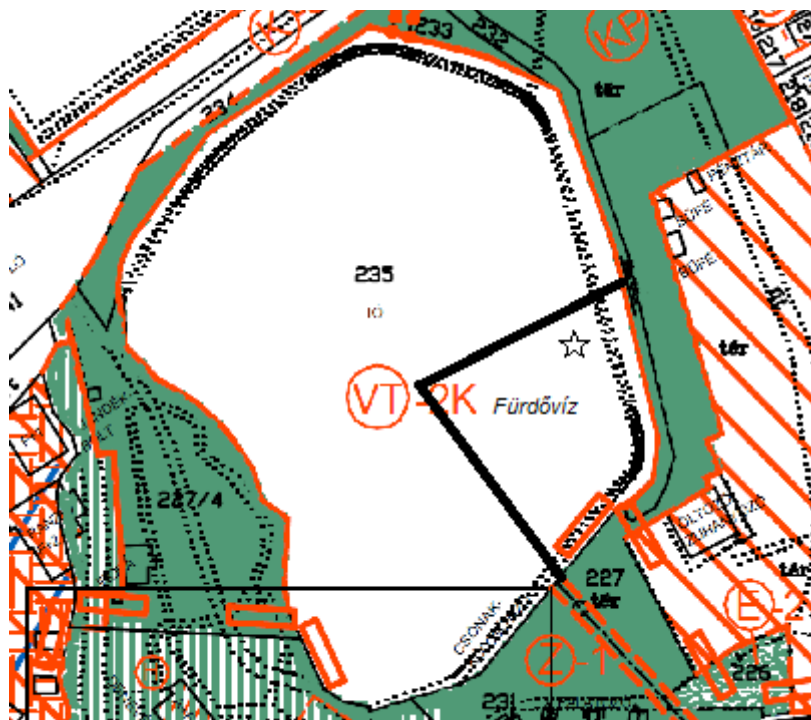
**Mellékletek:** A fürdővíz térképe, fürdővíz fényképe



Légi felvétel Abaliget 1. számú tóról (Forrás: Wikipedia)



Abaliget térkép



★ Mintavételi pont



