



## SOMOGY MEGYEI KORMÁNYHIVATAL

NEPEGESZSEGUGYI SZAKIGAZGATASI SZERV

Iktatószám: 1117-10/2011.  
Tárgy: Balatonszemesi  
partszakasz fürdővízprofil  
megállapítása  
Előadó: Szanyi Attiláné  
Hivatkozási szám:  
Melléklet: 1 db

### HATÁROZAT

Somogy Megyei Kormányhivatal Népegészségügyi Szakigazgatási Szerve (7400 Kaposvár, Fodor tér 1.) a fürdővízprofil megállapítására irányuló hivatalból indított eljárásában Balatonszemes településen, a Balaton tóban található Balatonszemesi partszakasz

**fürdővízprofilját az alábbiak szerint állapítja meg:**

- 1. A fürdővíz neve:** Balatonszemesi partszakasz
- 2. A fürdővíz rövid neve:** Balatonszemesi partszakasz
- 3. A fürdővíz azonosító jele:** HUBW-01534; HUBW-01540; HUBW-01542
- 4. Az ellenőrzési (monitoring) pont elhelyezkedése:** N: 46.8194 E: 17.7892 (Kormányüdüdő strandja)
- 5. A fürdővíz felügyeletében illetékes hatóságok megnevezése és elérhetősége:**

Somogy Megyei Kormányhivatal Népegészségügyi Szakigazgatási Szerv Siófoki, Balatonföldvári, Tabi Kistérségi Népegészségügyi Intézete 8600 Siófok, Koch R. u. 11.

Tel: 06 84 519-320

Fax: 06 84 519-322

e-mail: [titkarsag.siofok@ddr.antsz.hu](mailto:titkarsag.siofok@ddr.antsz.hu)

#### **Környezetvédelmi hatóság:**

Dél-dunántúli Környezetvédelmi Természetvédelmi és Vízügyi Felügyelőség (DDT KTVF)  
7621 Pécs, Papnövelde u. 13.

Tel.:72 567-100

Fax: 72 567-103

e-mail: [deldunantuli@zoldhatosag.hu](mailto:deldunantuli@zoldhatosag.hu)

Közép-dunántúli Környezetvédelmi Természetvédelmi és Vízügyi Felügyelőség (KDT KTVF)  
8000 Székesfehérvár, Hosszúsétátér 1.

Tel.: 06-22 /514-300

Fax: 06-22 /313-564

e-mail: [kozepdunantuli@zoldhatosag.hu](mailto:kozepdunantuli@zoldhatosag.hu)

**A fürdővízprofil létrehozásában illetve felülvizsgálatában illetékes hatóság:**

Somogy Megyei Kormányhivatal Népegészségügyi Szakigazgatási Szerv 7400 Kaposvár, Fodor József tér 1.

Tel: 06 82 528-400

Fax: 06 82 319-444

e-mail: [titkarsag@ddr.antsz.hu](mailto:titkarsag@ddr.antsz.hu)

**6. A fürdővíz aktuális osztályozása:** kiváló

**7. A fürdővíz profil során következő felülvizsgálata:** csak változás esetén

**8. A felülvizsgálat indoka:** A 78/2008 (IV.3.) Kormányrendelet 5. mellékletének 2. és 3. pontja szerint a fürdővíz előzetesen a **kiváló osztályba** került besorolásra, ezért a felülvizsgálat időpontja a vízminőség függvénye.

**9. Tagállam:** Magyarország

**10. Megye:** Somogy

**11. Település megnevezése:** Balatonszemes

**12. A víz földrajzi neve:** Balaton (tó)

**13. A fürdővíz, továbbá az érintett fürdővíz vízgyűjtő területére eső, esetleges szennyezés forrását képező egyéb felszíni vizek fizikai, földrajzi és hidrológiai jellemzői:**

A víztestet alkotó vízfolyás neve: Büdösgáti-víz.

A területen különös jelentősége van a patakon létesült tavaknak. A felső a nyári időszakban a szivárgással valamelyest vízpótlást ad a mederbe, így a vizes élőhely fennmaradása lejjebb is biztosított. Ez biztosítja Balatonöszöd térségében, a meder körül kialakult nádas élőhely meglétét. A torkolat közelében lévő tó ezzel szemben túlméretezett, párolgási vesztesége meghaladja a még elfogadható értéket, elfolyó víz alig kerül a Balatonba.

A víztest neve: Tetves-patak torkolat

Különös jelentősége van a területen lévő, ún. Irmapusztai tavaknak. Ezek a nyári időszakban a szivárgással valamelyest vízpótlást adnak, de a párolgási és fenékszivárgási veszteségek miatt a felszíni vízbefolyás Balatonba nyáron csekély mértékű. Másrészt a tavak a Balaton hordalékterhelését jelentősen csökkentik, és a közelükben a homokos-tőzegetes talajban elszivárgó vizek élőhelyet teremtenek és tartanak fenn.

A strandok vízminőségére a Balaton partvonalának nagyarányú beépítettsége miatt elsősorban a települési diffúz szennyeződések lehetnek hatással.

**14. A cianobaktérium és makrofiton szaporodási potenciáljának értékelése:** cianobaktérium előfordulásával számolni kell, makrofitonok (hínár, nád) jellemzően a strandok fürdésre használt vízterén kívül fordulnak elő.

**15. Rövid távú szennyezés veszélyének fennállása esetén:** Rövid távú szennyezés kockázatával nem kell számolni.

**16. Azon szennyezési okok, szennyezési források meghatározása és értékelése, amelyek a fürdővizekre hatással lehetnek és károsíthatják a fürdőzők egészségét:** nincs.

**17. Egyéb a fürdővízprofil megállapítása szempontjából fontos információkat és térképeket jelen határozat 1. számú melléklete tartalmazza.**

A fürdővízprofilokat a Korm. rendelet 5. mellékletében előírtaknak megfelelően rendszeresen felül kell vizsgálni és frissíteni kell.

Az ügyben a Dél-dunántúli Környezetvédelmi, Természetvédelmi és Vízügyi Felügyelőség 7621 Pécs, Papnövelde u. 13., szakhatóságként járt el, és a 2681-2/2011. iktatószámú szakhatósági állásfoglalásában az alábbiakat állapította meg:

*„Balatonszemesi partszakasz strandjai fürdővízprofil megállapítás hatósági engedélyének megadásához hozzájárulunk.”*

Az ügyben a Közép-dunántúli Környezetvédelmi, Természetvédelmi és Vízügyi Felügyelőség (8000 Székesfehérvár, Hosszúsétátér 1.), szakhatóságként járt el, és a 6873/2011. ügyiratszámú szakhatósági állásfoglalásában a Hattyú kemping strandjára vonatkozóan az alábbiakat állapította meg:

*„A Balatoni Hajózási Zrt. (8600 Siófok, Krúdy sétány 2.; KSH: 11238326-5030-114-14; KÜJ:100221132) üzemeltetésében lévő 8636 Balatonszemes, Hattyú kemping strand fürdővízprofil megállapítására irányuló eljáráshoz a Közép-dunántúli Környezetvédelmi, Természetvédelmi és Vízügyi Felügyelőség illetékességi területére vonatkozóan szakhatóságként hozzájárulok.*

*Jelen szakhatósági állásfoglalás más jogszabályi kötelezettség alól nem mentesít.”*

Az ügyben a Közép-dunántúli Környezetvédelmi, Természetvédelmi és Vízügyi Felügyelőség (8000 Székesfehérvár, Hosszúsétátér 1.), szakhatóságként járt el, és a 13673/2011. ügyiratszámú szakhatósági állásfoglalásában a Lídó kemping strandjára vonatkozóan az alábbiakat állapította meg:

*„A K-M Condor 2000 Kereskedelmi és Szolgáltató Kft. (székhelye: 8654 Ságvár Fő u. 22.; KSH: 12491007-5530-113-14; KÜJ:102497847) üzemeltetésében lévő 8636 Balatonszemes, Lídó kemping strand fürdővízprofil megállapítására irányuló eljáráshoz a Közép-dunántúli Környezetvédelmi, Természetvédelmi és Vízügyi Felügyelőség illetékességi területére vonatkozóan szakhatóságként hozzájárulok.*

*Jelen szakhatósági állásfoglalás más jogszabályi kötelezettség alól nem mentesít.”*

Az ügyben a Közép-dunántúli Környezetvédelmi, Természetvédelmi és Vízügyi Felügyelőség (8000 Székesfehérvár, Hosszúsétátér 1.), szakhatóságként járt el, és a 10709/2011. ügyiratszámú szakhatósági állásfoglalásában a Balatonöszöd Kormány üdülő strandjára vonatkozóan az alábbiakat állapította meg:

*„A Humán Jövő 2000 Egészségmegőrző és Oktatási Nonprofit Közhasznú Kft. (8636 Balatonöszöd, Hárs u. 11.; KSH: 20707156-8690-113-14; KÜJ: 100275353)üzemeltetésében lévő 8636 Balatonöszöd*

*Kormány Üdülő fürdővízprofil megállapítására irányuló eljárásról a Közép-dunántúli Környezetvédelmi, Természetvédelmi és Vízügyi Felügyelőség illetékességi területére vonatkozóan szakhatósággént hozzájárulok.*

*Jelen szakhatósági állásfoglalás más jogszabályi kötelezettség alól nem mentesít.*

Döntésem ellen a kézhezvételtől számított 15 napon belül az Országos Tisztifőorvosi Hivatalhoz címzett, de a Somogy Megyei Kormányhivatal Népegészségügyi Szakigazgatási Szervéhez kettő példányban benyújtandó 5000 Ft-os illetékbélyeggel ellátott fellebbezéssel élhet.

## INDOKOLÁS

A Somogy Megyei Kormányhivatal Népegészségügyi Szakigazgatási Szerv 2011. február 17-én hivatalból eljárást indított a Balatonszemesei partszakasz fürdővíz profiljának megállapítása érdekében. Érintett természetes fürdővizek: Balatonöszöd Kormányüdülő strandja, Hattyú kemping strandja, Lídó kemping strandja.

A természetes fürdővizek minőségi követelményeiről, valamint a természetes fürdőhelyek kijelöléséről és üzemeltetéséről 78/2008. (IV. 3.) Korm. rendelet (a továbbiakban: Korm. rendelet) 6. § (1) és (2) bekezdése értelmében a fővárosi és megyei kormányhivatal népegészségügyi szakigazgatási szerve (a továbbiakban: megyei népegészségügyi szakigazgatási szerv) – hivatalból indított eljárásban – minden fürdővíz profilját megállapítja az 5. mellékletben foglalt előírásoknak megfelelően. Egy fürdővízprofil vonatkozhat egy vagy több összefüggő fürdővízre. A fürdővízprofilokat az 5. mellékletben előírtaknak megfelelően rendszeresen felül kell vizsgálni és frissíteni kell.

A Korm. rendelet 5. számú mellékletének 2. pontjában foglaltak szerint, ha a fürdővíz osztályozása „jó”, „tűrhető” vagy „kifogásolt”, a fürdővíz profilját rendszeresen felül kell vizsgálni, és ki kell értékelni, hogy az 1. pontban felsorolt szempontok közül megváltozott-e valamelyik. Szükség esetén ezt frissíteni kell. A felülvizsgálat tárgyát és gyakoriságát a szennyezés természete és súlyossága alapján kell meghatározni. Ezek tartalmának és gyakoriságának legalább az alábbi táblázatban meghatározottaknak kell megfelelnie.

A fürdővizek osztályozása	„Jó”	„Tűrhető”	„Kifogásolt”
Felülvizsgálatokat kell tartani legalább	4 évente	3 évente	2 évente

Abban az esetben, ha a fürdővizet előzetesen a „Kiváló” osztályba sorolták, a fürdővíz profilját csak akkor kell felülvizsgálni, és ha szükséges, frissíteni, ha az osztályozás „jó”, „tűrhető” vagy „kifogásolt” minősítésre változik. A felülvizsgálatnak le kell fednie a Korm. rendelet 5. melléklet 1. pontban említett összes szempontot.

Abban az esetben, ha a fürdővíz területén vagy annak közelében jelentős építési munka folyik, vagy az infrastruktúra jelentősen megváltozik, a fürdővíz profilját frissíteni kell a következő fürdősi idény kezdete előtt.

A fürdővíz 2010. évi osztályba sorolása a 2007-2010. évek fürdővíz vizsgálati eredményei alapján történt.

Hatóságom a közigazgatási hatósági eljárás és szolgáltatás általános szabályairól szóló 2004. évi CXL. törvény (a továbbiakban: Ket.) 44. § (1) és (2) bekezdéseiben foglaltakra figyelemmel megkereste az Állami Népegészségügyi és Tisztiorvosi Szolgálatról, a népegészségügyi szakigazgatási feladatok

ellátásáról, valamint a gyógyszerészeti államigazgatási szerv kijelöléséről szóló 323/2010. (XII.27.) Korm. rendelet 23. § (3) bekezdése alapján a Dél- dunántúli Környezetvédelmi, Természetvédelmi és Vízügyi Felügyelőséget, valamint a Közép-dunántúli Környezetvédelmi, Természetvédelmi és Vízügyi Felügyelőséget, mint az ügyben érintett szakhatóságokat.

A Dél- dunántúli Környezetvédelmi, Természetvédelmi és Vízügyi Felügyelőség a rendelkező részben ismertetett szakhatósági állásfoglalását az alábbiakkal indokolta:

*„A hatáskörünkbe tartozó kérdéseket megvizsgálva megállapítottuk, hogy a fürdővízprofil megállapítás, kapcsolódóan tárgyi felszíni víz-részek kémiai (vonatkozó vízkémiai komponens határértékek szerinti megítélése), bakteriológiai minősítése, azaz nagyközönségi fürdésre való alkalmassági kategória meghatározása Felügyelőségünk részéről nem kifogásolt, ezért ahhoz a szakhatósági hozzájárulást megadtuk.*

Felhívjuk a figyelmet a következőkre.

*A fürdővíz használat hatósági engedélyezési eljárásban (L.: alább hivatkozott Kormányrendelet 23.§ (1) bek. e) pont) adja meg Felügyelőségünk a tó fürdővíz használatához a hozzájárulási feltételeit – figyelemmel a vonatkozó, aktuális, biokémiai jellemzők, szaprobitás index alapján készített vízminőség-védelmi térkép/ek/ elsősorban KOI, korrelációban BOI érték, illetve az un. vízminőség-védelmi osztály (feltehetően legalább  $\beta$ -mezoszaprób zóna, mint limno-szaprobitás /szennyezettségi/ fokozat) adataira.*

*Szakhatósági állásfoglalásunkat az Állami Népegészségügyi és Tisztiorvosi Szolgálatról, a népegészségügyi szakigazgatási feladatok ellátásáról, valamint a gyógyszerészeti államigazgatási szerv kijelöléséről szóló 323/2010. (XII.27.) Korm. r. 23. § (3) bek. szerinti hatáskörünkben adtuk meg.*

*A Dél- dunántúli Környezetvédelmi, Természetvédelmi és Vízügyi Felügyelőség tárgyi ügyben, mint joghatósággal rendelkező magyar hatóság a közigazgatási hatósági eljárás és szolgáltatás általános szabályairól szóló 2004. évi CXL. Törvény 18. § (1) bekezdése, szakhatóságként a környezetvédelmi, természetvédelmi és vízügyi hatósági és igazgatási feladatokat ellátó szervek kijelöléséről szóló 347/2006. (XII.23.) Kormányrendelet 28/A. § alapján járt el.*

*A Felügyelőség illetékességi területéről a Kormányrendelet 1. számú melléklet IV. 4. pontja rendelkezik.”*

A Közép- dunántúli Környezetvédelmi, Természetvédelmi és Vízügyi Felügyelőség a rendelkező részben ismertetett szakhatósági állásfoglalását a Hattyú kemping vonatkozásában az alábbiakkal indokolta:

*„A Somogy Megyei Kormányhivatal Népegészségügyi Szakigazgatási Szerve a Közép- dunántúli Környezetvédelmi, Természetvédelmi és Vízügyi Felügyelőség (a továbbiakban: Felügyelőség) szakhatósági állásfoglalását kérte a Balatoni Hajózási Zrt. (8600 Siófok, Krúdy sétány 2.; KSH: 11238326-5030-114-14; KÜJ:100221132) üzemeltetésében lévő 8636 Balatonszemes, Hattyú kemping strand fürdővízprofil megállapítására irányuló eljárás során.*

*A természetes fürdővizek minőségi követelményeiről, valamint a természetes fürdőhelyek kijelöléséről és üzemeltetéséről szóló 78/2008. (IV. 3.) Korm. rendelet (a továbbiakban: Fürdőr.) 6. § (1) bek. szerint a fővárosi és megyei kormányhivatal népegészségügyi szakigazgatási szerve – hivatalból indított eljárásban – minden fürdővíz profilját megállapítja a Fürdőr. 5. mellékletben foglalt előírásoknak megfelelően.*

*Megkereséséhez mellékelte a fürdővíz profiljának leírását, a vízgyűjtő terület lehatárolását, a felszíni vizek leírását, a strand monitoring pontjának GPS koordinátáit.*

*Adott strand fürdővíz profilja a környezetvédelmi, természetvédelmi és vízügyi hatósági és igazgatási feladatokat ellátó szervek kijelöléséről szóló 347/2006. (XII.23.) Korm. rendelet (a továbbiakban: Korm. rendelet) 1. számú melléklete alapján érinti a Felügyelőség, valamint a Dél- dunántúli Környezetvédelmi,*

Természetvédelmi és Vízügyi Felügyelőség működési területét. A Felügyelőség működési területe Balatonszemes településnek, illetve Somogy megyének csak a Balaton tómederbe eső részére terjed ki.

**Fentiek alapján a fürdővízprofil engedélyezési eljárásához adandó szakhatósági állásfoglalás csak a Balaton tómederben lehetségesen előforduló szennyező forrásokra vonatkozik.**

A balatonszemesi Hattyú kemping strandja a nyugati oldalán közvetlenül határos a Balatoni Hajózási Zrt. által 20526/1984 számú vízjogi engedély alapján üzemeltetett kikötővel. A kikötő megfelelő üzemeltetés mellett jelentős vízszennyezést nem okozhat.

A tómederben a Felügyelőség tudomása szerint egyéb közvetlen szennyező forrás nem található.

A rendelkezésre álló dokumentáció alapján, a hatáskörömbé utalt kérdéseket megvizsgálva megállapítottam, hogy a tervezett tevékenység környezetvédelmi szempontból nem kifogásolható, vízügyi, táj- és természetvédelmi érdeket nem sért, a vonatkozó jogszabályi előírások betartásával nem okoz környezetkárosítást, ezért a szakhatósági hozzájárulást kikötés nélkül megadom.

**Felhívom az eljáró hatóság figyelmét**, hogy az engedély-határozatban jelen szakhatósági állásfoglalás rendelkező részében foglalt környezetvédelmi ügyfél jel (KÜJ) szerepeltetendő.

Felhívom továbbá a figyelmet, a hogy közigazgatási hatósági eljárás és szolgáltatás általános szabályairól szóló 2004. évi CXL. törvény (továbbiakban: Ket.) 72.§ (1) bekezdés ed) pontja értelmében a határozat indokolásának tartalmaznia kell a szakhatósági állásfoglalás indokolását.

Jelen szakhatósági állásfoglalás ellen önálló jogorvoslatnak nincs helye, az a határozat, illetve az eljárást megszüntető végzés elleni jogorvoslat keretében támadható meg a Ket. 44.§ (9) bekezdése alapján.

A Felügyelőség hatáskörét a Kor. rendelet 25.§, 28.§ és 32.§, illetékességét a Korm. rendelet 5.§ (2) bek. és az 1. számú melléklet IV. fejezet 3. pontja, valamint a Ket. 21.§ (1) bek. c) pontja határozza meg.

Szakhatósági állásfoglalásunkat a Korm. rendelet 39.§(1) bek. és az Állami Népegészségügyi és Tisztiorvosi Szolgálatról, a népegészségügyi szakigazgatási feladatok ellátásáról, valamint a gyógyszerészeti államigazgatási szerv kijelöléséről szóló 323/2010. (XII.27.) Korm. rendelet 23. § (3) bek. alapján adtuk meg.

A szakhatósági állásfoglalás hatósági nyilvántartásba vételéről a 7/2000. (V.15.) KöM rendelet szerint intézkedtünk.”

A Közép- dunántúli Környezetvédelmi, Természetvédelmi és Vízügyi Felügyelőség a rendelkező részben ismertetett szakhatósági állásfoglalását a Lídó kemping vonatkozásában az alábbiakkal indokolta:

„A Somogy Megyei Kormányhivatal Népegészségügyi Szakigazgatási Szerve a Közép- dunántúli Környezetvédelmi, Természetvédelmi és Vízügyi Felügyelőség (a továbbiakban: Felügyelőség) szakhatósági állásfoglalását kérte a K-M Condor 2000 Kereskedelmi és Szolgáltató Kft. üzemeltetésében lévő 8636 Balatonszemes, Lídó kemping strand fürdővízprofil megállapítására irányuló eljárás során.

A természetes fürdővizek minőségi követelményeiről, valamint a természetes fürdőhelyek kijelöléséről és üzemeltetéséről szóló 78/2008. (IV. 3.) Korm. rendelet (a továbbiakban: Fürdőr.) 6. § (1) bek. szerint a fővárosi és megyei kormányhivatal népegészségügyi szakigazgatási szerve – hivatalból indított eljárásban – minden fürdővíz profilját megállapítja a Fürdőr. 5. mellékletben foglalt előírásoknak megfelelően.

Megkereséséhez mellékelte a fürdővíz profiljának leírását, a vízgyűjtő terület lehatárolását, a felszíni vizek leírását, a strand monitoring pontjának GPS koordinátáit.

Adott strand fürdővíz profilja a környezetvédelmi, természetvédelmi és vízügyi hatósági és igazgatási feladatokat ellátó szervek kijelöléséről szóló 347/2006. (XII.23.) Korm. rendelet (a továbbiakban: Korm. rendelet) 1. számú melléklete alapján érinti a Felügyelőség, valamint a Dél- dunántúli Környezetvédelmi, Természetvédelmi és Vízügyi Felügyelőség működési területét. A Felügyelőség működési területe Balatonszemes településnek, illetve Somogy megyének csak a Balaton tómederbe eső részére terjed ki.

Fentiek alapján **a fürdővízprofil engedélyezési eljárásához adandó szakhatósági állásfoglalás csak a Balaton tómederben lehetségesen előforduló szennyező forrásokra vonatkozik.**

A balatonszemesi Lídó kemping strandja annak nyugati oldalán közvetetten határos a Balatoni Hajózási Zrt. által 20526/1984 számú vízjogi engedély alapján üzemeltetett kikötőjével. A kikötő megfelelő üzemeltetés mellett jelentős vízszennyezést nem okozhat.

A tómederben a Felügyelőség tudomása szerint egyéb közvetlen szennyező forrás nem található.

A rendelkezésre álló dokumentáció alapján, a hatáskörömbbe utalt kérdéseket megvizsgálva megállapítottam, hogy a tervezett tevékenység környezetvédelmi szempontból nem kifogásolható, vízügyi, táj- és természetvédelmi érdeket nem sért, a vonatkozó jogszabályi előírások betartásával nem okoz környezetkárosítást, ezért a szakhatósági hozzájárulást kikötés nélkül megadom.

**Felhívom az eljáró hatóság figyelmét**, hogy az engedély-határozatban jelen szakhatósági állásfoglalás rendelkező részében foglalt környezetvédelmi ügyfél jel (KÜJ) szerepeltetendő.

Felhívom továbbá a figyelmet, a hogy közigazgatási hatósági eljárás és szolgáltatás általános szabályairól szóló 2004. évi CXL. törvény (továbbiakban: Ket.) 72.§ (1) bekezdés ed) pontja értelmében a határozat indokolásának tartalmaznia kell a szakhatósági állásfoglalás indokolását.

Jelen szakhatósági állásfoglalás ellen önálló jogorvoslatnak nincs helye, az a határozat, illetve az eljárást megszüntető végzés elleni jogorvoslat keretében támadható meg a Ket. 44.§ (9) bekezdése alapján.

A Felügyelőség hatáskörét a Kor. rendelet 25.§, 28.§ és 32.§, illetékességét a Korm. rendelet 5.§ (2) bek. és az 1. számú melléklet IV. fejezet 3. pontja, valamint a Ket. 21.§ (1) bek. c) pontja határozza meg.

Szakhatósági állásfoglalásunkat a Korm. rendelet 39.§(1) bek. és az Állami Népegészségügyi és Tisztiorvosi Szolgálatról, a népegészségügyi szakigazgatási feladatok ellátásáról, valamint a gyógyszerészeti államigazgatási szerv kijelöléséről szóló 323/2010. (XII.27.) Korm. rendelet 23. § (3) bek. alapján adtuk meg.

A szakhatósági állásfoglalás hatósági nyilvántartásba vételéről a 7/2000. (V.15.) KöM rendelet szerint intézkedtünk.”

A Közép- dunántúli Környezetvédelmi, Természetvédelmi és Vízügyi Felügyelőség a rendelkező részben ismertetett szakhatósági állásfoglalását a Kormány Üdülő vonatkozásában az alábbiakkal indokolta:

„A Somogy Megyei Kormányhivatal Népegészségügyi Szakigazgatási Szerve a Közép- dunántúli Környezetvédelmi, Természetvédelmi és Vízügyi Felügyelőség (a továbbiakban: Felügyelőség) szakhatósági állásfoglalását kérte a Humán Jövő 2000 Egészségmegőrző és Oktatási Nonprofit Közhasznú Kft. (8636 Balatonöszöd, Hárs u. 11.; KSH: 20707156-8690-113-14; KÜJ: 100275353) üzemeltetésében lévő 8636 Balatonöszöd Kormány Üdülő fürdővízprofil megállapítására irányuló eljárás során.

A természetes fürdővizek minőségi követelményeiről, valamint a természetes fürdőhelyek kijelöléséről és üzemeltetéséről szóló 78/2008. (IV. 3.) Korm. rendelet (a továbbiakban: Fürdőr.) 6. § (1) bek. szerint a fővárosi és megyei kormányhivatal népegészségügyi szakigazgatási szerve – hivatalból indított eljárásban – minden fürdővíz profilját megállapítja a Fürdőr. 5. mellékletben foglalt előírásoknak megfelelően.

Megkereséséhez mellékelte a fürdővíz profiljának leírását, a vízgyűjtő terület lehatárolását, a felszíni vizek leírását, a strand monitoring pontjának GPS koordinátáit.

Adott strand fürdővíz profilja a környezetvédelmi, természetvédelmi és vízügyi hatósági és igazgatási feladatokat ellátó szervek kijelöléséről szóló 347/2006. (XII.23.) Korm. rendelet (a továbbiakban: Korm. rendelet) 1. számú melléklete alapján érinti a Felügyelőség, valamint a Dél-dunántúli Környezetvédelmi, Természetvédelmi és Vízügyi Felügyelőség működési területét. A Felügyelőség működési területe Balatonöszöd településnek, illetve Somogy megyének csak a Balaton tómederbe eső részére terjed ki.

**Fentiek alapján a fürdővízprofil engedélyezési eljárásához adandó szakhatósági állásfoglalás csak a Balaton tómederben lehetségesen előforduló szennyező forrásokra vonatkozik.**

A balatonöszödi kormányüdüdő strandja a nyugati oldalán közvetlenül határos a Humán Jövő 2000 Egészségmegőrző és Oktatási Nonprofit Közhasznú Kft. által 20659-2/1987 és 25665/2004 számú vízjogi engedély alapján üzemeltetett kikötőjével. A kikötő megfelelő üzemeltetés mellett jelentős vízszennyezést nem okozhat. A tómederben a Felügyelőség tudomása szerint egyéb közvetlen szennyező forrás nem található.

A rendelkezésre álló dokumentáció alapján, a hatáskörömbé utalt kérdéseket megvizsgálva megállapítottam, hogy a tervezett tevékenység környezetvédelmi szempontból nem kifogásolható, vízügyi, táj- és természetvédelmi érdeket nem sért, a vonatkozó jogszabályi előírások betartásával nem okoz környezetkárosítást, ezért a szakhatósági hozzájárulást kikötés nélkül megadom.

**Felhívom az eljáró hatóság figyelmét, hogy az engedély-határozatban jelen szakhatósági állásfoglalás rendelkező részében foglalt környezetvédelmi ügyfél jel (KÜJ) szerepeltetendő.**

Felhívom továbbá a figyelmet, a hogy közigazgatási hatósági eljárás és szolgáltatás általános szabályairól szóló 2004. évi CXL. törvény (továbbiakban: Ket.) 72.§ (1) bekezdés ed) pontja értelmében a határozat indokolásának tartalmaznia kell a szakhatósági állásfoglalás indokolását.

Jelen szakhatósági állásfoglalás ellen önálló jogorvoslatnak nincs helye, az a határozat, illetve az eljárást megszüntető végzés elleni jogorvoslat keretében támadható meg a Ket. 44.§ (9) bekezdése alapján.

A Felügyelőség hatáskörét a Kor. rendelet 25.§, 28.§ és 32.§, illetékességét a Korm. rendelet 5.§ (2) bek. és az 1. számú melléklet IV. fejezet 3. pontja, valamint a Ket. 21.§ (1) bek. c) pontja határozza meg.

Szakhatósági állásfoglalásunkat a Korm. rendelet 39.§(1) bek. és az Állami Népegészségügyi és Tisztiorvosi Szolgálatról, a népegészségügyi szakigazgatási feladatok ellátásáról, valamint a gyógyszerészeti államigazgatási szerv kijelöléséről szóló 323/2010. (XII.27.) Korm. rendelet 23. § (3) bek. alapján adtuk meg.

A szakhatósági állásfoglalás hatósági nyilvántartásba vételéről a 7/2000. (V.15.) KöM rendelet szerint intézkedtünk.”

Fentiek alapján a rendelkező részben foglaltak szerint állapítottam meg a Balatonszemesi partszakasz fürdővíz profilját, és a következő felülvizsgálat esedékességének időpontját.

Határozatomat a hivatkozott jogszabályhelyek alapján, a 323/2010.(XII.27.) Kormányrendelet 10.§ (1) b) pontjában, illetve a természetes fürdővizek minőségi követelményeiről, valamint a természetes fürdőhelyek kijelöléséről és üzemeltetéséről 78/2008. (IV. 3.) Korm. rendelet 6. (1) bekezdésében biztosított hatáskörömben és a fővárosi és megyei kormányhivatalokról szóló 288/2010. (XII.21.) Korm. rendelet 1. § (1) bekezdése, valamint az Állami Népegészségügyi és Tisztiorvosi Szolgálatról, a népegészségügyi szakigazgatási feladatok ellátásáról, valamint a gyógyszerészeti államigazgatási szerv kijelöléséről szóló 323/2010. (XII.27.) Korm. rendelet 4. § (2) bekezdése szerinti illetékességgel eljárva hoztam meg.



A fellebbezés lehetőségéről a Ket. 98. § (1) bekezdése, valamint a 99. § (1) bekezdése alapján adtam tájékoztatást. A jogorvoslati díj mértékét az illetékekről szóló 1990. évi XCIII. törvény 29 §. (2) bekezdése alapján állapítottam meg.

Kaposvár, 2011. május 6.

Dr. Király Roland  
mb. megyei tisztii főorvos  
szakigazgatási szerv vezetője  
nevében és megbízásából kiadmányozza

**Dr. Jankovics Judit**  
közegészségügyi osztályvezető

**Értesítést kap:**

1. Balatonszemes Község Önkormányzata 8636 Balatonszemes, Bajcsy-Zs. u. 23. (TÉRTIVEVÉNNYEL!)
2. Dél-dunántúli Környezetvédelmi, Természetvédelmi és Vízügyi Felügyelőség 7621 Pécs, Papnövelde u. 13. (TÉRTIVEVÉNNYEL!)
3. Közép-dunántúli Környezetvédelmi, Természetvédelmi és Vízügyi Felügyelőség 8000 Székesfehérvár, Hosszúsétatér 1. (TÉRTIVEVÉNNYEL!)
4. Központi Szolgáltatási Főigazgatóság 1357 Bp. Margit körút 85-87. (TÉRTIVEVÉNNYEL!)
5. Somogy Megyei Kormányhivatal Népegészségügyi Szakigazgatási Szerv Siófoki, Balatonföldvári, Tabi Kistérségi Népegészségügyi Intézete 8600 Siófok, Koch R. u. 11.
6. Irratár

## 1. számú melléklet (Balatonszemesi+Balatonöszödi partszakasz)

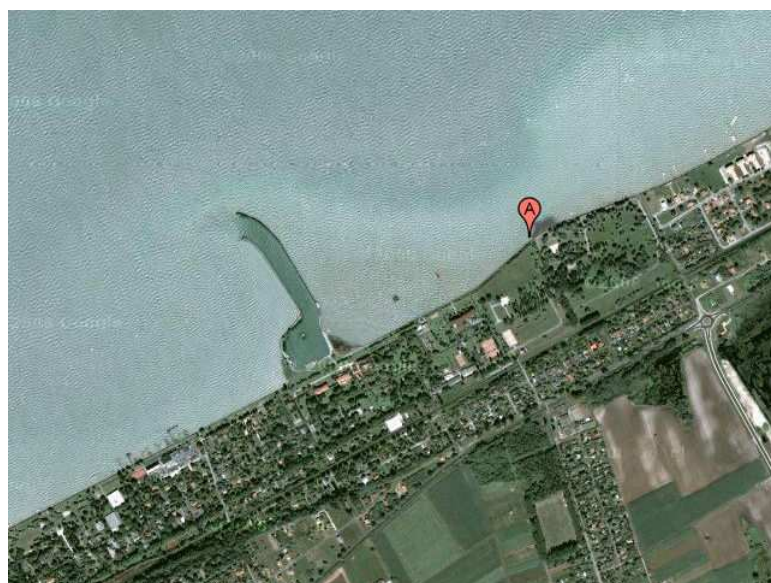
### Balatonöszöd

#### Országon belüli elhelyezkedés:



#### Kormányüdülő strandja:

#### Az fürdővíz légi fényképe



**A strand mederfenék jellemzése:** homokos aljzatú.

**A strandhoz tartozó partszakasz talaja:** fővenyes 19.000 m<sup>2</sup>.

**A víz elérhetősége:** lépcsős partvonalú.

**A strand hossza:** 400 m

**A strand vízmélység-profilja:** sekély lassan mélyülő, 30cm-ről induló vízmélység.

**Kereskedelmi infrastruktúra:** büfé, étterem.

**Kiegészítő rekreációs infrastruktúra:** az üdülő teljes körű szolgáltatást nyújt a vendégei részére.

**Állatokat a strand területére bevinni tilos.**

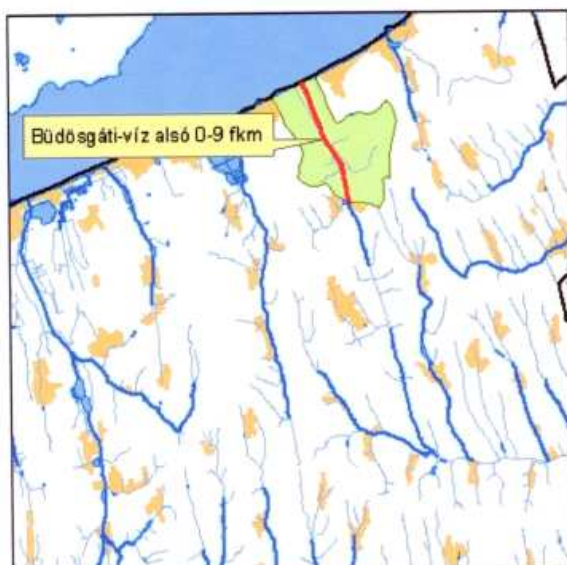
**A fürdőzők maximális száma:** 50 fő.

**Strand fénykép felvételei:**

**Vízgyűjtő terület:** A víztest neve: Büdösgáti-víz alsó



## Vízgyűjtő terület térkép:



**Vízgyűjtő-kerület azonosítója: HU1000**

**Vízgyűjtő-kerület neve: DANUBE**

**Részvízgyűjtő-kerület azonosítója: HUAEP178**

**Részvízgyűjtő-kerület neve: Balaton**

**A víztest azonosítója: AIH049**

**A víztest neve: Balaton**

**Nemzeti víz-azonosító:\***

**Nemzeti víz-megnevezés:\***

**A víztest tipológiai leírása: állóvíz**

**A víz hőmérséklete:** A tó sekély vizű, 24-27°C-os a vízhőmérséklet. Ha a tó befagy a jég 20-30, de akár 60 cm-re is meghízhat.

## Balatonszemes

### Országon belüli elhelyezkedés:



## **Hattyú kemping strandja**

**A strand mederfenék jellemzése:** homokos aljzatú.

**A strandhoz tartozó partszakasz talaja:** főnyes 1600m<sup>2</sup>.

**A víz elérhetősége:** lépcsős partvonalú.

**A strand hossza:** 60 m

**A strand vízmélység-profilja:** sekély lassan mélyülő, 30cm-ről induló vízmélység.

**Kommunális infrastruktúra:** A Hattyú Kemping a Balaton déli partján, Balatonszemesen közvetlenül a vízparton, a kikötő szomszédságában található.

Sekély vízű, homokos saját strandja, és játszótere különösen vonzóvá teszi a kisgyerekes családok számára. Szociális feltételek biztosítottak (zuhanyzó, WC, öltözők). A strand területe karbantartott, gondozott a higiéniai feltételek biztosítottak. A szemégyűjtéshez megfelelő számú edény áll rendelkezésre.

**Kereskedelmi infrastruktúra:** A kemping közvetlen környezetében büfé, vásárlási és szórakozási lehetőség található.

**Kiegészítő rekreációs infrastruktúra:** Színes kirándulásokat és hajóprogramokat kínálnak a vendégeknek.

**Állatokat a strand területére bevinni tilos.**

**A fürdőzők maximális száma:** 250 fő.

### **Strand fénykép felvételei:**







### Lídó kemping strandja



**A strand mederfenék jellemzése:** homokos aljzatú.

**A strandhoz tartozó partszakasz talaja:** fővenyes 18000m<sup>2</sup>.

**A víz elérhetősége:** lépcsős partvonalú.

**A strand hossza:** 200 m

**A strand vízmélység-profilja:** sekély lassan mélyülő, 30cm-ről induló vízmélység.

**Kommunális infrastruktúra:** A Lidó Kemping Balatonszemesen, közvetlenül a Balaton partján található. Sekély vízű, homokos saját strandja, és játszótere különösen vonzóvá teszi a kisgyerekes családok számára. A recepció igénybe vehető szolgáltatás: Wi-Fi internet, hűtőrekesz- és mosógépbérlés. A strand területe karbantartott, gondozott a higiéniai feltételek biztosítottak. A személygyűjtéshez megfelelő számú edény áll rendelkezésre.

**Kereskedelmi infrastruktúra:** A kemping közelében 200 méteren belül étterem és élelmiszerbolt várja a vendégeket.

**Kiegészítő rekreációs infrastruktúra:**

Sportolási lehetőségek: asztalitenisz, a kempingtől 200 m-re tenispálya. A gyermekeket mini játszótér várja.

**Állatokat a strand területére bevinni tilos.**

**A fürdőzők maximális száma:** 300 fő.

**Strand fénykép felvételei:**





**A cianobaktérium:** vízvirágzás idején fürdőzők körében bőr- és/vagy szemirritáció, vagy szénanáthaszerű tünetek is előfordulhatnak, amelyek azonban nem függenek össze a toxintartalommal, hanem inkább a cianobaktériumok kocsonyás burkában megtelepedő heterotróf baktériumok jelenlétének köszönhető. Ugyanakkor a cianobaktériumok koncentrálódhatnak a fürdőhely part közelében, ahol főleg kis gyermekek (pl. 15 kg) játszanak, és a toxintartalom elérheti a napi elviselhető felvétel határértékét.

A cianobaktériumok tápanyagigényére vonatkozóan elmondhatjuk, hogy több cianobaktérium faj képes a levegő nitrogénjét megkötni emiatt a szaporodásukat limitáló tápanyag többnyire a foszfor. Ugyanakkor sok cianobaktérium faj nem képes a levegő nitrogénjének megkötésére, tehát tömeges elszaporodásukhoz vízben oldott nitrogén forrásra is szükségük van, bár igényük alulmarad a pl. zöldalgákhoz képest. Így a leggyakrabban előforduló *Microcystis aeruginosa* faj sem képes nitrogén fixációra, ráadásul ez a faj képes a legtoxikusabb toxint, a microcisztint termelni. A cianobaktériumok által előidézett vízvirágzás néhány órától több napon keresztül vagy még tovább is megmaradhat, az időjárástól függően (egy szélvihar hirtelen eltünteti, vagy a hosszan tartó nyugodt meleg időjárás fenntartja a vízvirágzást).

### **Vízgyűjtő terület**

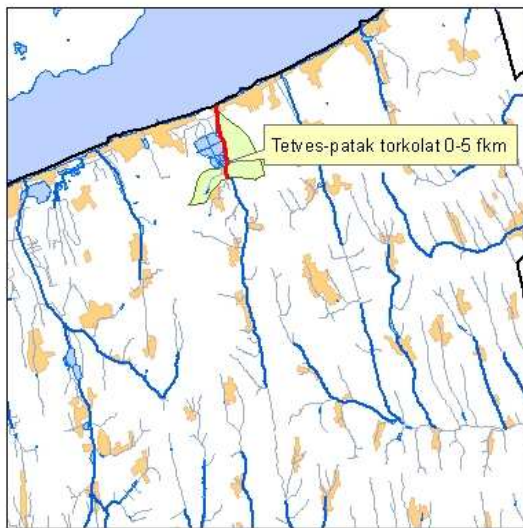
A Balaton vízgyűjtő területe 5 775 km<sup>2</sup>.

A Balaton vízgyűjtő területén húzódik a Balaton-felvidéki Nemzeti Park, valamint az Őrségi Nemzeti Park kisebbik része, és néhány nagy kiterjedésű Tájvédelmi Körzet is (pl. a Boronka-melléki TT). A Zala folyó mente és Balaton területe a Natura 2000 hálózat része. A Kis-Balaton ezen kívül szerepel a Nemzetközi Vadvizek jegyzékén (Ramsari terület).

A láptalajok részaránya ugyan nem jelentős, mégis fontos talajtípusunk a vízgyűjtőn, mert országosan is kevés helyen fordul elő, itt - elsősorban a Kis-Balatonnál - viszont nagyobb összefüggő területeket borít.

A terület az átlagosnál nagyobb geotermikus gradiens következtében igen gazdag hévizekben. A Balaton fő táplálója a Zala, a fölös vizeket a Sió vezeti le a Dunába. A Balaton vízszintjét mesterségesen szabályozzák. A Balaton partvonalának hossza 235,6 km, ebből természetes part 128,1 km, partvédművel bevédett 107,5 km. Az egy szinten tartott vízszint csak a fürdőzési igényeknek megfelelő, ezzel szemben a tó élővilága egy, a természet évszakos változásaihoz igazodó, változó vízszintet igényelne. A szabályozás a Siófoki leeresztő zsilippel történik.



**Közvetlen vízgyűjtő terület térkép:**

**Vízgyűjtő-kerület azonosítója: HU1000**

**Vízgyűjtő-kerület neve: DANUBE**

**Részvízgyűjtő-kerület azonosítója: HUAEP178**

**Részvízgyűjtő-kerület neve: Balaton**

**A víztest azonosítója: AIH049**

**A víztest neve: Balaton**

**Nemzeti víz-azonosító:\***

**Nemzeti víz-megnevezés:\***

**A víztest tipológiai leírása: állóvíz**

**A víz hőmérséklete:** A tó sekély vizű, 24-27°C-os a vízhőmérséklet. Ha a tó befagy a jég 20-30, de akár 60 cm-re is meghízhat.

## A Tetves patak vízgyűjtő területe

